



ПОСТАНОВЛЕНИЕ

КАРАР

01.11.2021

г.Казань

№ 1038

О резервировании земельных участков для государственных нужд Республики Татарстан в целях реализации проекта «Строительство и реконструкция участков автомобильной дороги М-7 «Волга» Москва – Владимир – Нижний Новгород – Казань – Уфа. Реконструкция автомобильной дороги М-7 «Волга» Москва – Владимир – Нижний Новгород – Казань – Уфа на участке км 1061+100 – км 1068+200, Республика Татарстан» в рамках развития направления «Казань – Екатеринбург»

В соответствии со статьей 70¹ Земельного кодекса Российской Федерации, постановлением Правительства Российской Федерации от 22 июля 2008 г. № 561 «О некоторых вопросах, связанных с резервированием земель для государственных или муниципальных нужд», схемой территориального планирования Российской Федерации в области федерального транспорта (железнодорожного, воздушного, морского, внутреннего водного транспорта) и автомобильных дорог федерального значения, утвержденной распоряжением Правительства Российской Федерации от 19 марта 2013 г. № 384-р, приказом Министерства транспорта и дорожного хозяйства Республики Татарстан от 24.07.2017 № 253 «Об утверждении Стратегии развития транспортного комплекса Республики Татарстан на 2016 – 2021 годы с перспективой до 2030 года» Кабинет Министров Республики Татарстан ПОСТАНОВЛЯЕТ:

1. Зарезервировать для государственных нужд Республики Татарстан в целях реализации проекта «Строительство и реконструкция участков автомобильной дороги М-7 «Волга» Москва – Владимир – Нижний Новгород – Казань – Уфа. Реконструкция автомобильной дороги М-7 «Волга» Москва – Владимир – Нижний Новгород – Казань – Уфа на участке км 1061+100 – км 1068+200, Республика Татарстан» в рамках развития направления «Казань – Екатеринбург» сроком на три года земельные

участки (далее – резервируемые земельные участки), указанные в приложении № 1, в границах, определенных схемой резервируемых земельных участков, расположенных на территории Тукаевского муниципального района Республики Татарстан и муниципального образования «город Набережные Челны», согласно приложению № 2.

2. Установить, что:

права собственников, землепользователей, землевладельцев, арендаторов земельных участков ограничиваются в соответствии с земельным законодательством в связи с их резервированием для государственных нужд Республики Татарстан в части возведения жилых, производственных, культурно-бытовых и иных зданий, сооружений в соответствии с целевым назначением земельного участка и его разрешенным использованием, проведения в соответствии с разрешенным использованием оросительных, осушительных, агролесомелиоративных, культуртехнических и других мелиоративных работ, строительства прудов (в том числе образованных водоподпорными сооружениями на водотоках) и иных водных объектов;

ознакомление заинтересованных лиц со схемой резервируемых земельных участков и с перечнем кадастровых номеров резервируемых земельных участков осуществляется в здании Министерства земельных и имущественных отношений Республики Татарстан по адресу: г.Казань, ул.Вишневского, д.26 (режим работы: понедельник – четверг: 9.00 – 18.00, пятница: 9.00 – 16.45, обед: 11.45 – 12.30).

3. Министерству земельных и имущественных отношений Республики Татарстан в установленном порядке:

представить в Управление Федеральной службы государственной регистрации, кадастра и картографии по Республике Татарстан документы для внесения соответствующих изменений в Единый государственный реестр недвижимости;

разместить настоящее постановление на официальном сайте Министерства земельных и имущественных отношений Республики Татарстан в информационно-телекоммуникационной сети «Интернет»;

направить настоящее постановление в Тукаевский муниципальный район Республики Татарстан и муниципальное образование «город Набережные Челны» для официального опубликования в порядке, установленном для официального опубликования муниципальных правовых актов.

4. Установить, что настоящее постановление подлежит опубликованию в официальных средствах массовой информации по месту нахождения резервируемых земельных участков и вступает в силу со дня опубликования.

Премьер-министр
Республики Татарстан



А.В.Песошин

Приложение № 1
к постановлению
Кабинета Министров
Республики Татарстан
от 01.11. 2021 № 1038

Перечень

резервируемых земельных участков для государственных нужд Республики Татарстан в целях реализации проекта «Строительство и реконструкция участков автомобильной дороги М-7 «Волга» Москва – Владимир – Нижний Новгород – Казань – Уфа. Реконструкция автомобильной дороги М-7 «Волга» Москва – Владимир – Нижний Новгород – Казань – Уфа на участке км 1061+100 – км 1068+200, Республика Татарстан» в рамках развития направления «Казань – Екатеринбург»

Кадастровый номер земельного участка	Кадастровый номер единого землепользования
1	2
16:00:000000:1185	
16:39:000000:5406	
16:39:000000:5407	
16:39:000000:5408	
16:39:000000:550	
16:39:000000:5756	
16:39:000000:5757	
16:39:000000:5849	
16:39:000000:587	
16:39:031701:138	
16:39:031701:30	
16:39:031701:45	16:39:000000:55
16:39:031701:45	16:39:000000:55
16:39:031701:93	16:39:000000:397
16:39:031801:16	
16:39:031801:26	
16:39:120501:1	
16:39:120501:10	
16:39:120501:11	
16:39:120501:1100	
16:39:120501:1148	
16:39:120501:12	
16:39:120501:13	
16:39:120501:2503	16:39:000000:223
16:39:120501:2521	
16:39:120501:2522	

1	2
16:39:120501:2523	
16:39:120501:2524	
16:39:120501:2525	
16:39:120501:2526	
16:39:120501:2527	
16:39:120501:2528	
16:39:120501:2529	
16:39:120501:2531	
16:39:120501:2532	
16:39:120501:2533	
16:39:120501:2534	
16:39:120501:2535	
16:39:120501:2537	
16:39:120501:2538	
16:39:120501:2539	
16:39:120501:2540	
16:39:120501:2541	
16:39:120501:2543	
16:39:120501:2544	
16:39:120501:2545	
16:39:120501:2546	
16:39:120501:2547	
16:39:120501:2548	
16:39:120501:2549	
16:39:120501:2550	
16:39:120501:2551	
16:39:120501:2561	
16:39:120501:2562	
16:39:120501:2565	
16:39:120501:2566	
16:39:120501:2568	
16:39:120501:2570	
16:39:120501:2576	
16:39:120501:2577	
16:39:120501:2578	
16:39:120501:2580	
16:39:120501:2582	
16:39:120501:2605	
16:39:120501:2618	
16:39:120501:2622	
16:39:120501:2623	
16:39:120501:2626	

1	2
16:39:120501:2627	
16:39:120501:2628	
16:39:120501:2629	
16:39:120501:2630	
16:39:120501:2632	
16:39:120501:2633	
16:39:120501:2634	
16:39:120501:2636	
16:39:120501:2637	
16:39:120501:2641	
16:39:120501:2642	
16:39:120501:2647	
16:39:120501:2649	
16:39:120501:2667	
16:39:120501:2672	
16:39:120501:2730	
16:39:120501:2731	
16:39:120501:2734	
16:39:120501:2750	
16:39:120501:2762	
16:39:120501:2771	
16:39:120501:2772	
16:39:120501:5	
16:39:120501:524	
16:39:120501:694	
16:39:120501:720	
16:39:120501:724	
16:39:120501:725	
16:39:120501:728	
16:39:120501:750	
16:39:120501:828	
16:39:120501:829	
16:39:120501:831	
16:39:120501:833	
16:39:120501:834	
16:39:120501:843	
16:39:120501:848	
16:39:120501:849	
16:39:120502:118	
16:39:120502:20	
16:39:120502:22	
16:39:120502:23	

1	2
16:39:120502:24	
16:39:120502:25	
16:39:120502:27	
16:39:120502:28	
16:39:120502:29	
16:39:120502:30	
16:39:120502:31	
16:39:120502:32	
16:39:120502:33	
16:39:120502:34	
16:39:120502:35	
16:39:120502:36	
16:39:120502:37	
16:39:120502:38	
16:39:120502:39	
16:39:120502:40	
16:39:120502:42	
16:39:120502:44	
16:39:120502:45	
16:39:120502:49	
16:39:120502:5	
16:39:120502:51	
16:39:120502:6	
16:39:120502:8	16:39:000000:369
16:39:120801:1390	
16:39:120801:1391	
16:39:120801:6	
16:39:120801:645	
16:39:120801:679	
16:39:120801:711	
16:39:120801:718	
16:39:120801:75	
16:39:120801:799	
16:39:120801:85	
16:39:120801:864	
16:39:120901:2	16:39:000000:313
16:39:120901:4	16:39:000000:369
16:39:121001:1	
16:39:121001:10	16:39:000000:369
16:39:121001:11	
16:39:121001:13	16:39:000000:202
16:39:121001:2	

1	2
16:39:121001:3	
16:39:121001:4	
16:39:121001:7	16:39:000000:202
16:39:121001:8	16:39:000000:202
16:39:121004:1	
16:39:121004:3	
16:39:121005:5	16:39:000000:379
16:39:121006:1	16:39:000000:311
16:39:121006:2	16:39:000000:311
16:39:121101:17	16:39:000000:223
16:39:121101:2	
16:39:121101:29	16:39:000000:202
16:39:121101:4	
16:39:121101:5	
16:39:121101:55	16:39:000000:379
16:39:121101:58	
16:39:121101:69	
16:39:121101:70	
16:39:121101:71	
16:39:121101:72	
16:39:121301:4	
16:39:121801:10	
16:39:121801:2	16:39:000000:202
16:39:121801:3	16:39:000000:369
16:39:121801:5	
16:39:121801:7*	
16:39:121801:8	
16:39:121801:9	
16:39:121802:1	16:39:000000:369
16:39:121802:10	
16:39:121802:11	
16:39:121802:2	16:39:000000:397
16:39:121802:3	16:39:000000:397
16:39:121802:4	
16:39:121802:9	
16:52:000000:1741	
16:52:000000:3351	
16:52:000000:4005	
16:52:000000:4292	
16:52:000000:831	
16:52:090206:995	
16:52:090303:15	

1	2
16:52:090303:202	16:52:000000:60
16:52:090303:203	16:52:000000:60
16:52:090303:204	16:52:000000:60
16:52:090303:228	
16:52:090303:489	16:52:000000:63
16:52:090303:505	16:52:000000:63
16:52:090303:512	16:52:000000:63
16:52:090303:513	16:52:000000:63
16:52:090303:550	16:52:000000:63
16:52:090303:551	16:52:000000:63
16:52:090303:565	
16:52:090303:566	
16:52:090303:579	
16:52:090303:605	
16:52:090303:658	
16:52:090303:667	
16:52:090303:668	
16:52:090306:213	




Схема

резервируемых земельных участков для государственных нужд Республики Татарстан в целях реализации проекта «Строительство и реконструкция участков автомобильной дороги М-7 «Волга» Москва – Владимир – Нижний Новгород – Казань – Уфа. Реконструкция автомобильной дороги М-7 «Волга» Москва – Владимир – Нижний Новгород – Казань – Уфа на участке км 1061+100 – км 1068+200, Республика Татарстан» в рамках развития направления «Казань – Екатеринбург»



Масштаб 1:40 000

Использованные условные знаки и обозначения:

-  – граница резервирования земель;
-  – граница муниципального района, городского округа;
-  – граница сельского поселения.